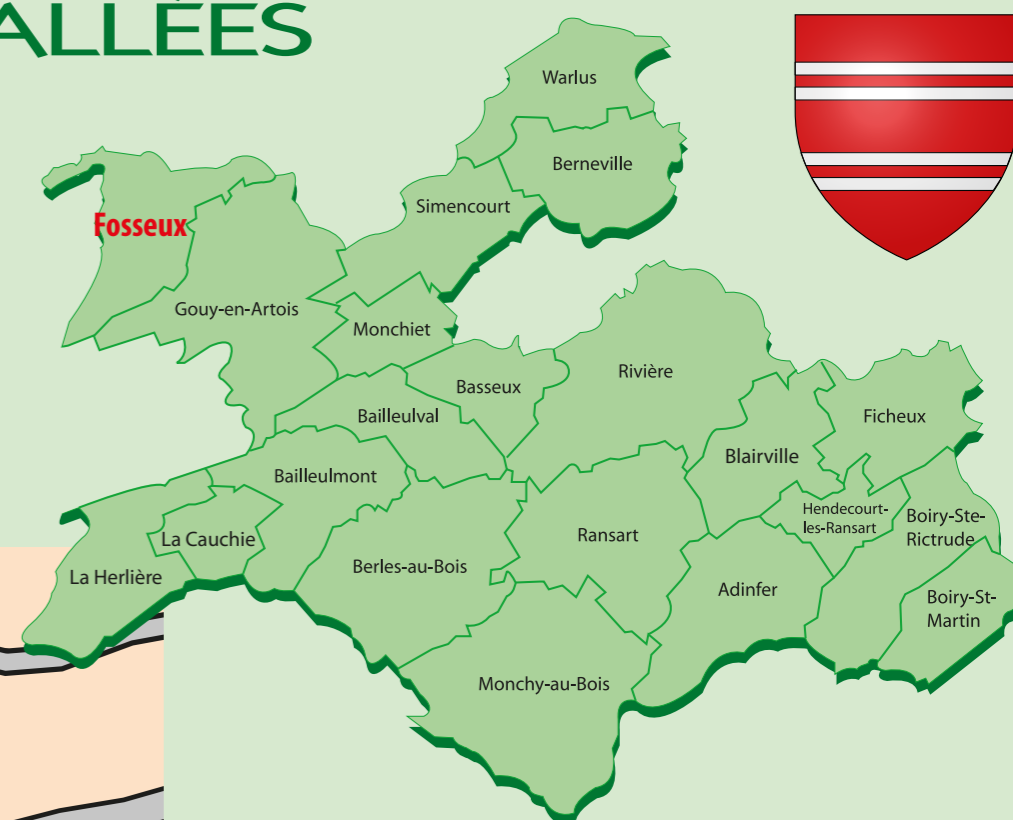



Sentier des trois châteaux, 10 Km. 2h30



Fosseux

Une des plus anciennes baronnies de l'Artois de FOSSELS (1141) puis FOUSSEUS (1322) enfin FOSSEUX en 1429. Elle fut la propriété des Montmorency et des Hénin-Liétard, avant d'être acquise, en 1670, par un du Bois de Hoves, seigneur d'Hermaville et de Duisans. Située à 20 km d'Arras, 6 km d'Avesnes le Comte et 7 km de Beaumetz les Loges, son chef-lieu.

Caractéristiques.

- S'étend sur une superficie de 543 ha dont 44 ha de bois,
- Se situe à une altitude moyenne de 135 m,
- Sa population est de 140 habitants en 2009 (198 en 1698 et 327 en 1790).

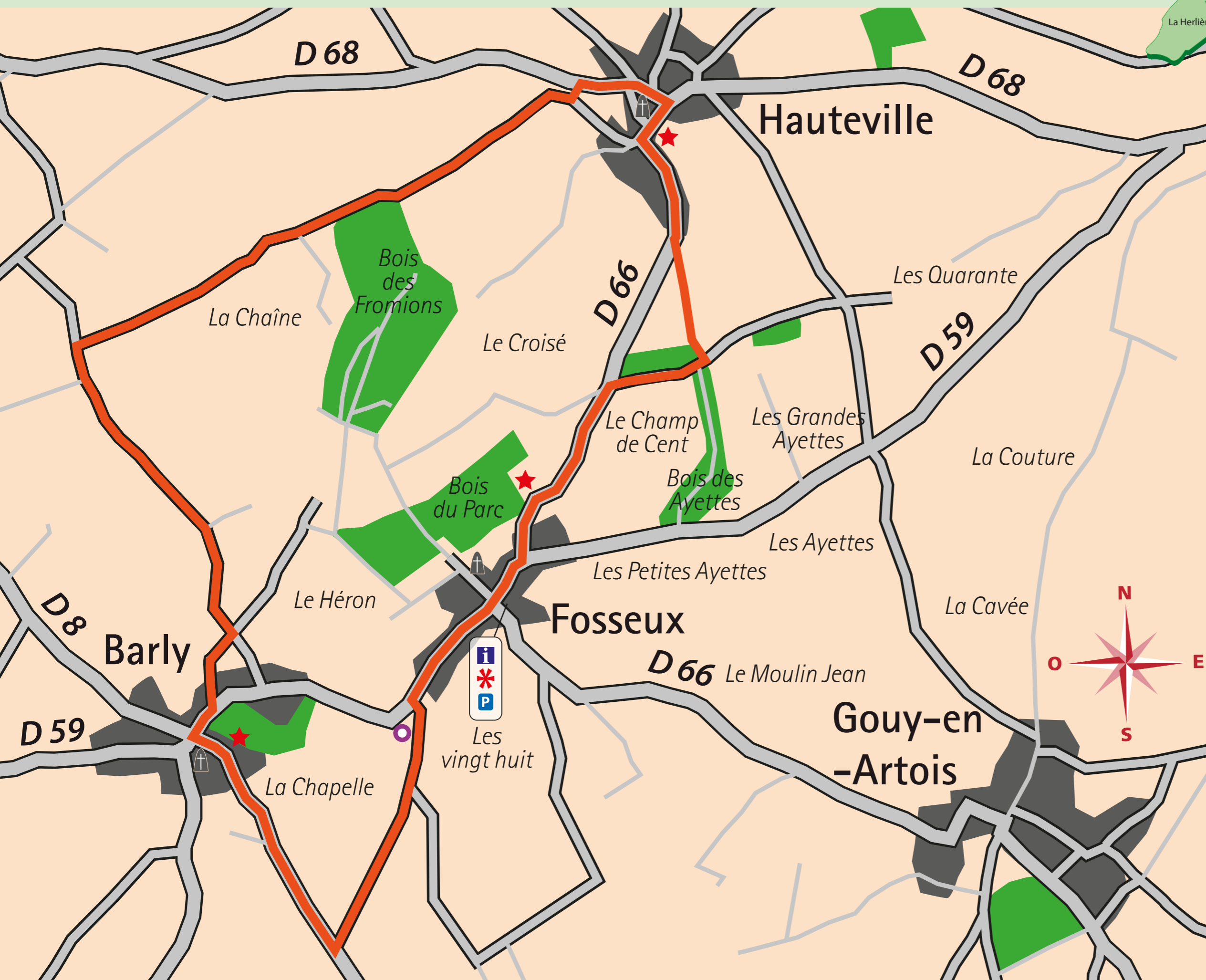
Dans la commune, vous pouvez découvrir.

- Le Château construit entre 1768 et 1770, sa magnifique grille en fer forgé (1907)
- La ferme du Château avec son imposant pigeonnier-porche carré
- L'Allée des tilleuls
- L'Eglise Saint Nicolas, bâtie en 1540 et sa cloche Antoinette classée
- Des maisons en pierre blanche ou en brique rouge
- Quelques granges en torchis

Devant le Château, vous trouverez un lutrin d'interprétation qui retrace l'histoire du monument.

Eglise Saint Nicolas.

Bâtie en 1540, elle fut reconstruite en 1785 aux frais de la Famille du Bois de Hoves. Durant la Révolution, on y fabrique du salpêtre puis elle fut vendue et démolie en 1796. Elle fut réédifiée en 1844 sur les anciennes fondations (l'entrée est orientée vers l'extérieur du village). Sa cloche nommée Antoinette fut bénie en 1771, restaurée en 2009 pour sonner l'Angélus chaque jour.



Règles de bonne conduite

- Ne quittez pas les sentiers balisés et respectez le travail des agriculteurs, des forestiers.
- Protégez la faune, la flore et l'environnement en emportant vos déchets.
- Respectez la signalisation et les aménagements du circuit.
- Dans le cas de modifications des itinéraires (améliorations, déviations pour cause de travaux...) suivez le nouveau balisage qui ne correspond plus alors à la description.
- Météo région : 08 92 68 01 01

EN CAS D'ACCIDENT - URGENCES 112

Bienvenue sur les Sentiers de Petite Randonnée

- | | | | | | | | |
|--|--------------------------|--|-----------------------|--|-----------|--|---------------|
| | Continuité d'itinéraire | | Panneau d'information | | Cimetière | | Château |
| | Changeement de Direction | | Départ | | Chapelle | | Château d'eau |
| | Mauvaise Direction | | Eglise | | Calvaire | | Parking |

Par mesure de sécurité, soyez vigilant en période de chasse

Circulation réglementée pour véhicules 4 x 4, quads et 2 roues motorisés